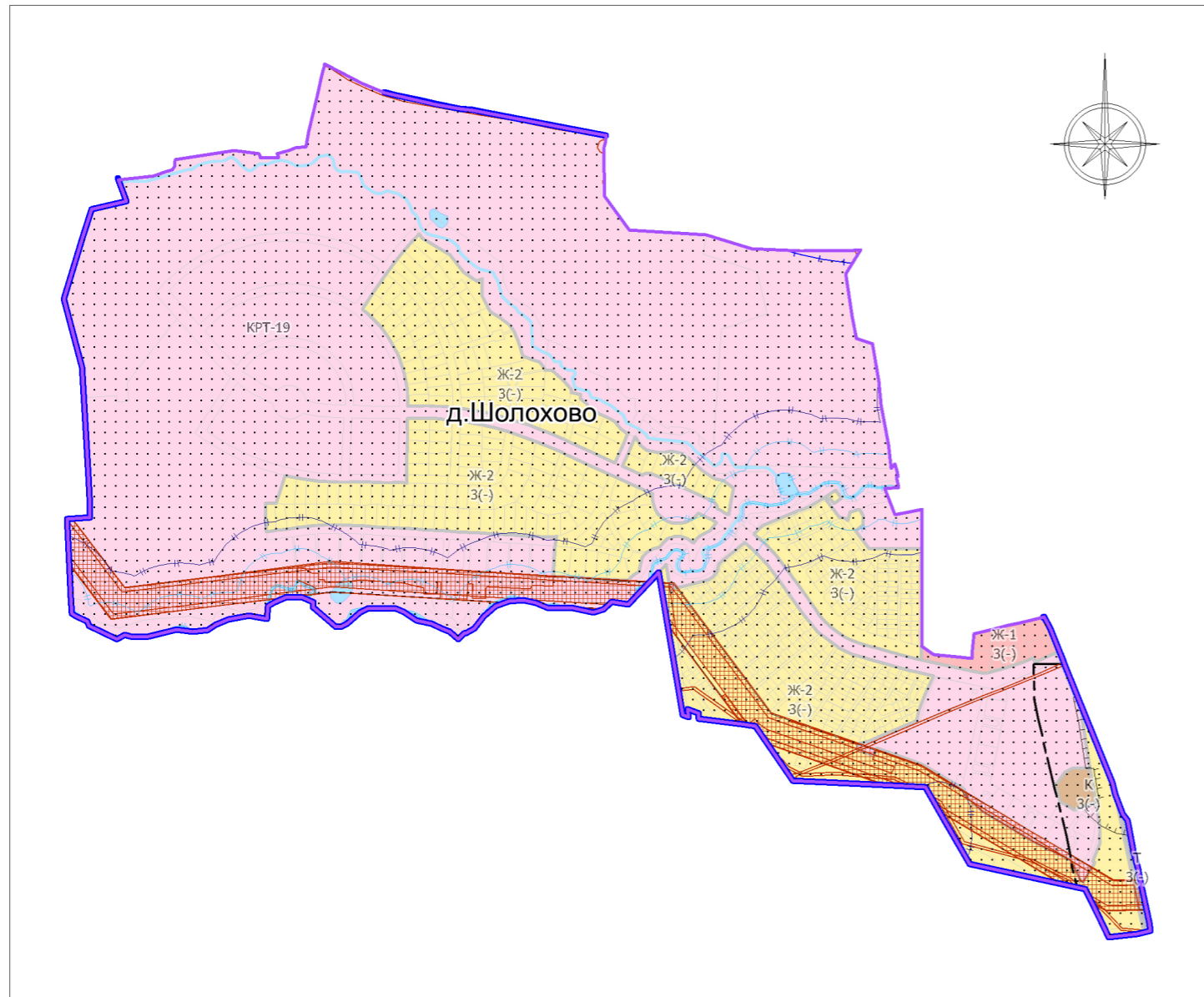






**ПРОЕКТ ВНЕСЕНИЯ ИЗМЕНЕНИЙ В ПРАВИЛА ЗЕМЛЕПОЛЬЗОВАНИЯ И ЗАСТРОЙКИ ТЕРРИТОРИИ (ЧАСТИ ТЕРРИТОРИИ) ГОРОДСКОГО ОКРУГА МЫТИЦИ
МОСКОВСКОЙ ОБЛАСТИ В ОТНОШЕНИИ ЗЕМЕЛЬНЫХ УЧАСТКОВ, РАСПОЛОЖЕННЫХ ПО АДРЕСУ:
МОСКОВСКАЯ ОБЛАСТЬ, ГОРОДСКОЙ ОКРУГ МЫТИЦИ, Д. ШОЛОХОВО**

КАРТА ГРАДОСТРОИТЕЛЬНОГО ЗОНИРОВАНИЯ С ОТОБРАЖЕНИЕМ ГРАНИЦ НАСЕЛЕННЫХ ПУНКТОВ, ВХОДЯЩИХ В СОСТАВ ГОРОДСКОГО ОКРУГА,
ГРАНИЦ ЗОН С ОСОБЫМИ УСЛОВИЯМИ ИСПОЛЬЗОВАНИЯ ТЕРРИТОРИЙ, ГРАНИЦ ТЕРРИТОРИЙ ОБЪЕКТОВ КУЛЬТУРНОГО НАСЛЕДИЯ И ГРАНИЦ
ТЕРРИТОРИЙ ИСТОРИЧЕСКИХ ПОСЕЛЕНИЙ (ПО СВЕДЕНИЯМ ЕГРН)



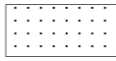
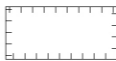






УСЛОВНЫЕ ОБОЗНАЧЕНИЯ

Г р а н и ц ы





-  Разработки
-  Населенных пунктов
-  Земельных участков (по данным ЕГРН)
-  Территориальных зон

З о н ы с о с о б ы м и у с л о в и я м и и с п о л ь з о в а н и я т е р р и т о р и и

-  Охранная зона инженерных коммуникаций
-  Зона публичного сервитута
-  Приаэродромная территория (шестая подзона)
-  Санитарно-защитная зона предприятий, сооружений и иных объектов
-  Придорожная полоса
-  Водоохранная зона
-  Прибрежная защитная полоса
-  Третий пояс зоны санитарной охраны источника водоснабжения

Подписи территориальных зон

- Ж-2 Виды территориальных зон
- 3 Предельное количество надземных этажей
- (-) Предельная высотность (в метрах)

				Договор № 86-22/6 от 15.04.2022			
				Московская область, городской округ Мытищи, д. Шолохово			
Должность	Ф.И.О.	Подпись	Дата	Проект внесения изменений в правила землепользования и застройки территории (части территории) городского округа Мытищи Московской области в отношении земельных участков, расположенных по адресу: Московская область, городской округ Мытищи, д. Шолохово	Стадия	Лист	Листов
Глав. спец.	Филин С.А.				ПЗЗ	3	4
Нач. мастер.	Меньшова Л.В.			Карта градостроительного зонирования с отображением границ населенных пунктов, входящих в состав округа, границ зон с особыми условиями использования территорий, границ территорий объектов культурного наследия и границ территорий исторических поселений (по сведениям ЕГРН). Разработано в М 1:10000	 Основан в 1971		
Нач. управл.	Смирнов А.С.						

Согласовано

Взам. инв. №

Подпись и дата

Инв. № подл.